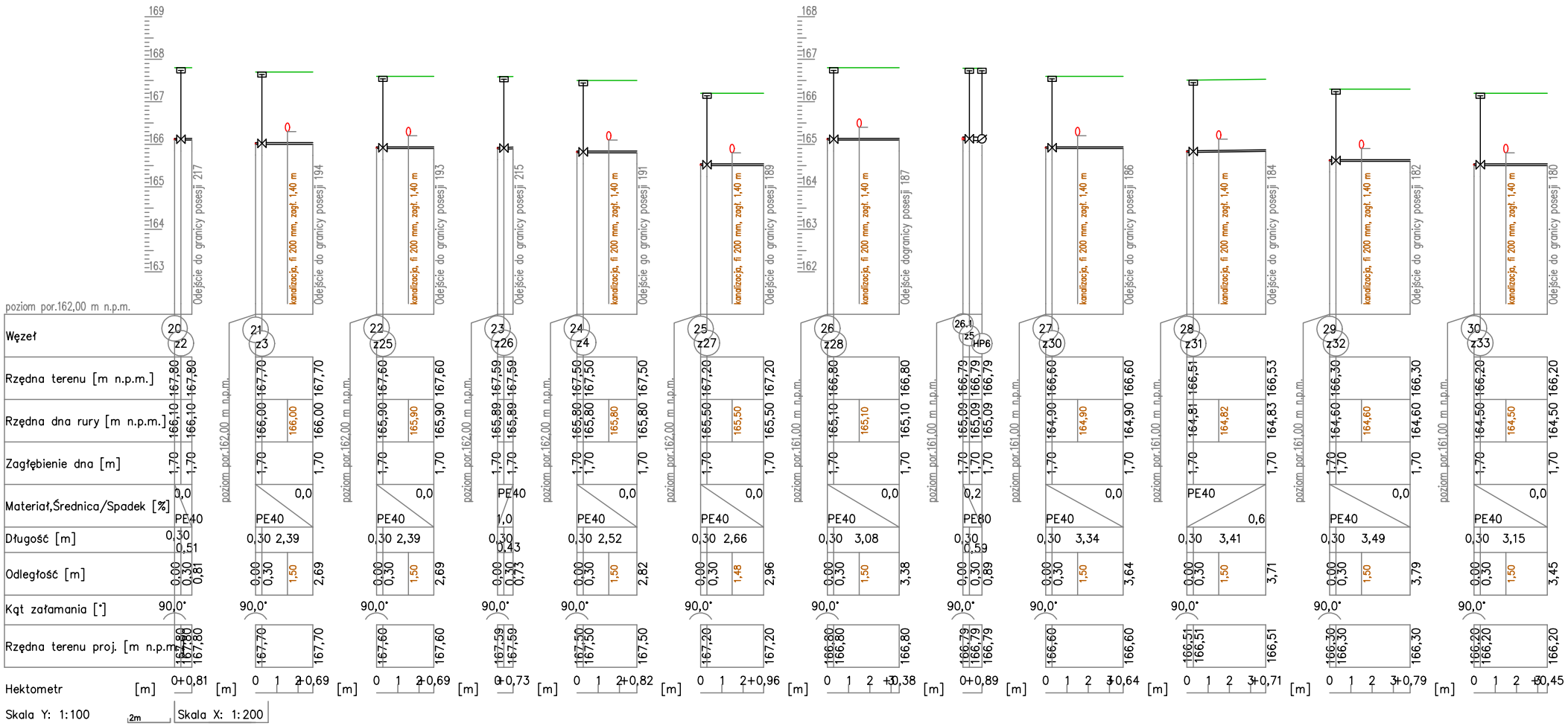
poziom por.162,00 m n.p.m.
Węzeł
Rzędna terenu [m n.p.m.]
Rzędna dna rury [m n.p.m.]
Zagłębienie dna [m]
Materiał,Średnica/Spadek [%]
Długość [m]
Odległość [m]
Kąt załamania [°]
Rzędna terenu proj. [m n.p.m.]
Hektometr [m]
Skala Y: 1:100
2m
Skala X: 1:200
20 z2 Odejście do granicy posesji 217
21 z3 kanalizacja, fi 200 mm, zagł. 1,40 m Odejście do granicy posesji 194
22 z25 kanalizacja, fi 200 mm, zagł. 1,40 m Odejście do granicy posesji 193
23 z26 Odejście do granicy posesji 215
24 z4 kanalizacja, fi 200 mm, zagł. 1,40 m Odejście go granicy posesji 191
25 z27 kanalizacja, fi 200 mm, zagł. 1,40 m Odejście do granicy posesji 189
26 z28 kanalizacja, fi 200 mm, zagł. 1,40 m Odejście dogranicy posesji 187
26.1 z5 HP6
27 z30 kanalizacja, fi 200 mm, zagł. 1,40 m Odejście do granicy posesji 186
28 z31 kanalizacja, fi 200 mm, zagł. 1,40 m Odejście do granicy posesji 184
29 z32 kanalizacja, fi 200 mm, zagł. 1,40 m Odejście do granicy posesji 182
30 z33 kanalizacja, fi 200 mm, zagł. 1,40 m Odejście do granicy posesji 180
poziom por.162,00 m n.p.m.
poziom por.161,00 m n.p.m.
PE40
PE80
90,0°
0+0,81
0+0,69
0+0,73
0+0,82
0+0,96
0+0,38
0+0,89
0+0,64
0+0,71
0+0,79
0+0,45

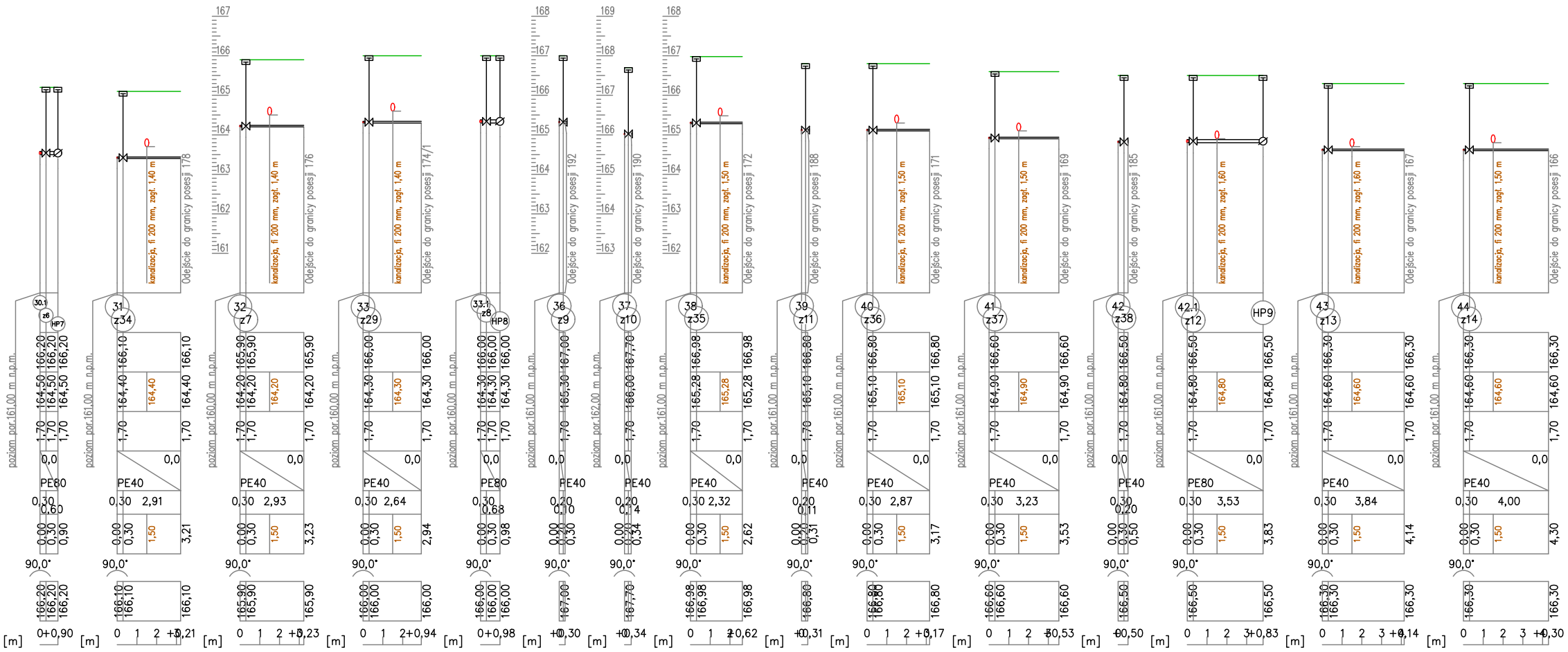

30.1
z6
HP7
31
z34
32
z7
33
z29
33.1
z8
HP8
36
z9
37
z10
38
z35
39
z11
40
z36
41
z37
42
z38
42.1
z12
HP9
43
z13
44
z14
Odejście do granicy posesji 178
Odejście do granicy posesji 176
Odejście do granicy posesji 174/1
Odejście do granicy posesji 192
Odejście do granicy posesji 190
Odejście do granicy posesji 172
Odejście do granicy posesji 188
Odejście do granicy posesji 171
Odejście do granicy posesji 169
Odejście do granicy posesji 185
Odejście do granicy posesji 167
Odejście do granicy posesji 166
kanalizacja, fi 200 mm, zagł. 1,40 m
kanalizacja, fi 200 mm, zagł. 1,50 m
kanalizacja, fi 200 mm, zagł. 1,60 m
poziom por.161,00 m n.p.m.
poziom por.160,00 m n.p.m.
poziom por.162,00 m n.p.m.
161
162
163
164
165
166
167
168
169
PE80
PE40
0,0
0,30
0,60
0,68
0,20
0,10
0,14
0,11
2,91
2,93
2,64
2,32
2,87
3,23
3,53
3,84
4,00
1,70
1,50
0,00
0,90
3,21
3,23
2,94
0,98
0,30
0,34
2,62
0,31
3,17
3,53
0,50
3,83
4,14
4,30
166,20
164,50
166,10
164,40
165,90
164,20
166,00
164,30
167,00
165,30
167,70
166,00
166,98
165,28
166,80
165,10
166,60
164,90
166,50
164,80
166,30
164,60
90,0°
[m]
0
1
2
3
0+0,90
+3,21
+3,23
2+0,94
0+0,98
+0,30
+0,34
+0,62
+0,31
+0,17
+0,53
+0,50
+0,83
+4,14
+4,30

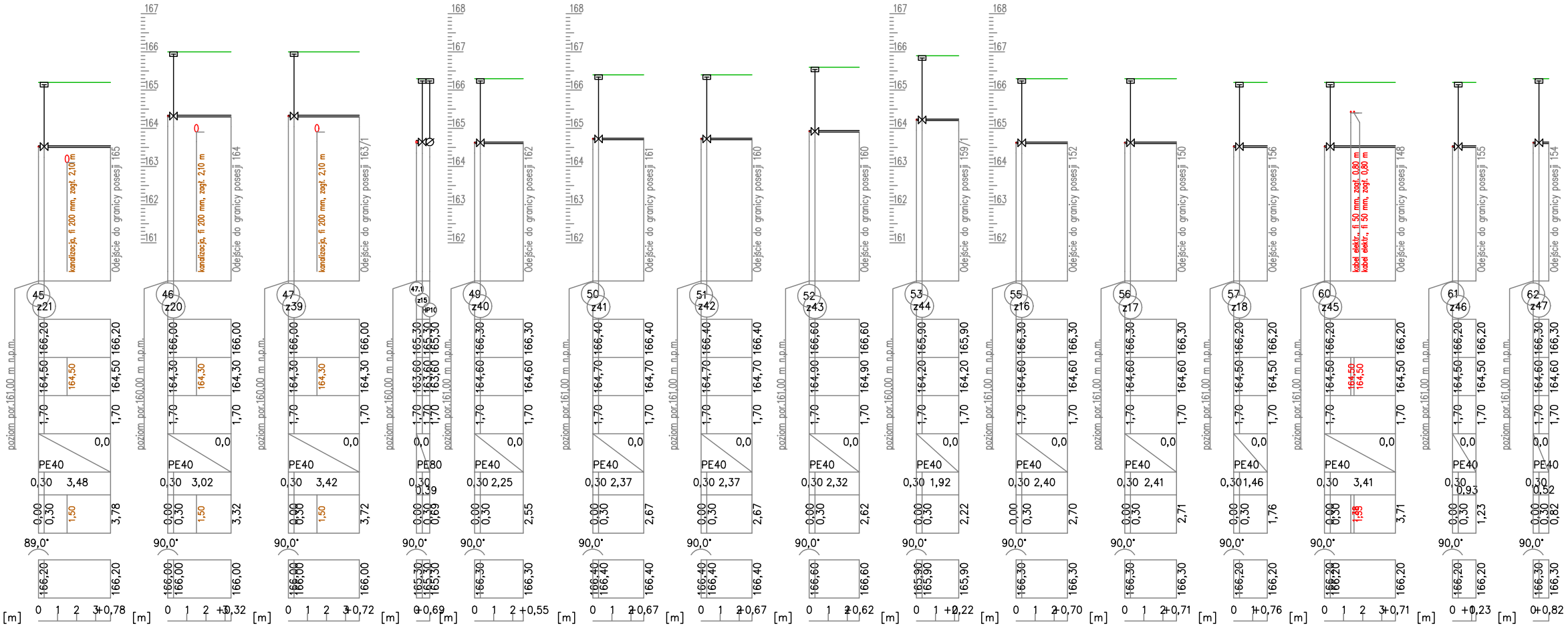
45 z21 Odejście do granicy posesji 165 kanalizacja, fi 200 mm, zagł. 2,10 m poziom por.161,00 m n.p.m. PE40 89,0°
46 z20 Odejście do granicy posesji 164 kanalizacja, fi 200 mm, zagł. 2,10 m poziom por.160,00 m n.p.m. PE40 90,0°
47 z39 Odejście do granicy posesji 163/1 kanalizacja, fi 200 mm, zagł. 2,10 m poziom por.160,00 m n.p.m. PE40 90,0°
47.1 z15 HP10 poziom por.160,00 m n.p.m. PE80 90,0°
49 z40 Odejście do granicy posesji 162 poziom por.161,00 m n.p.m. PE40 90,0°
50 z41 Odejście do granicy posesji 161 poziom por.161,00 m n.p.m. PE40 90,0°
51 z42 Odejście do granicy posesji 160 poziom por.161,00 m n.p.m. PE40 90,0°
52 z43 Odejście do granicy posesji 160 poziom por.161,00 m n.p.m. PE40 90,0°
53 z44 Odejście do granicy posesji 159/1 poziom por.160,00 m n.p.m. PE40 90,0°
55 z16 Odejście do granicy posesji 152 poziom por.161,00 m n.p.m. PE40 90,0°
56 z17 Odejście do granicy posesji 150 poziom por.161,00 m n.p.m. PE40 90,0°
57 z18 Odejście do granicy posesji 156 poziom por.161,00 m n.p.m. PE40 90,0°
60 z45 Odejście do granicy posesji 148 kabel elektr., fi 50 mm, zagł. 0,80 m poziom por.161,00 m n.p.m. PE40 90,0°
61 z46 Odejście do granicy posesji 155 poziom por.161,00 m n.p.m. PE40 90,0°
62 z47 Odejście do granicy posesji 154 poziom por.161,00 m n.p.m. PE40 90,0°
[m]

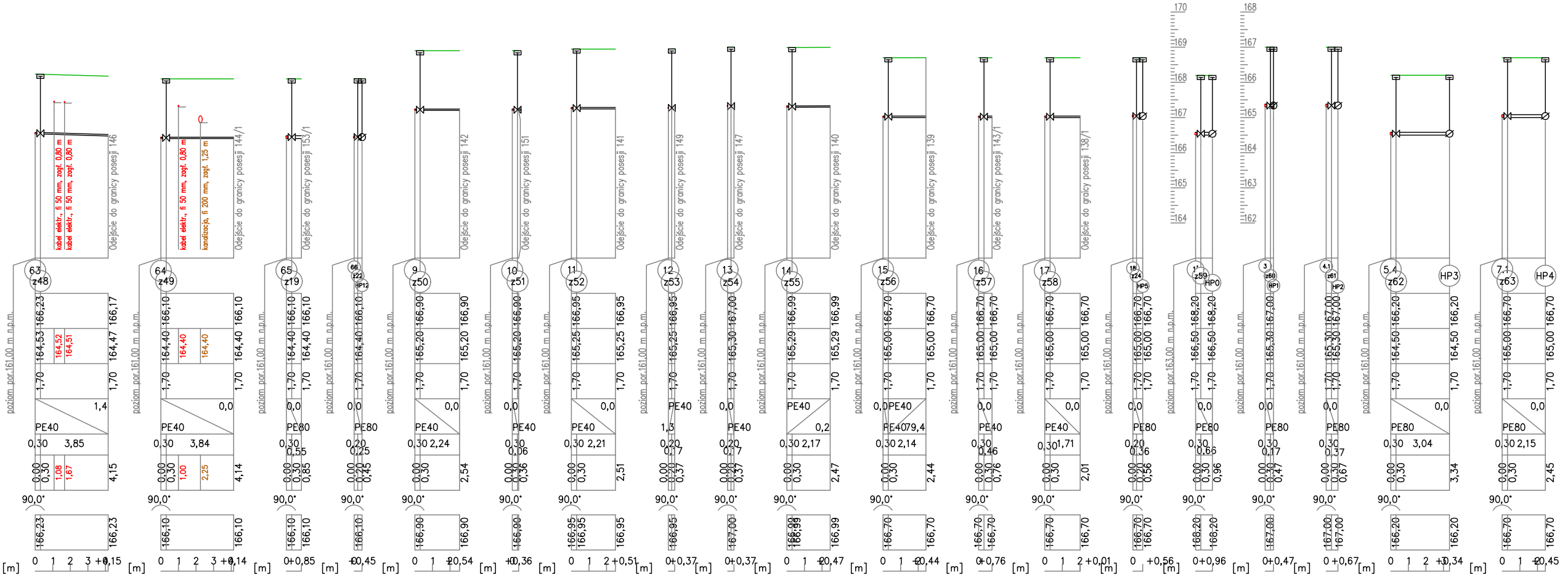
Odejście do granicy posesji 146
kabel elektr., fi 50 mm, zagł. 0,80 m
Odejście do granicy posesji 144/1
kanalizacja, fi 200 mm, zagł. 1,25 m
Odejście do granicy posesji 153/1
Odejście do granicy posesji 142
Odejście do granicy posesji 151
Odejście do granicy posesji 141
Odejście do granicy posesji 149
Odejście do granicy posesji 147
Odejście do granicy posesji 140
Odejście do granicy posesji 139
Odejście do granicy posesji 143/1
Odejście do granicy posesji 138/1
poziom por.161,00 m n.p.m.
poziom por.163,00 m n.p.m.
z48
z49
z19
z22
HP12
z50
z51
z52
z53
z54
z55
z56
z57
z58
z24
HP5
z59
HP0
z60
HP1
z61
HP2
z62
HP3
z63
HP4
PE40
PE80
90,0°
[m]

JEDNOSTKA PROJEKTOWA:

ZAPROJEKTUJ I WYBUDUJ

ul. Twarda 18, 00-105 Warszawa
tel. kom. 609 000 370
e-mail: biuro@zaprojektujiwybuduj.pl | www.zaprojektujiwybuduj.pl

FAZA PROJEKTU:

PROJEKT WYKONAWCZY SIECI WODOCIĄGOWEJ
WRAZ Z PRZYŁĄCZAMI DO GRANICY POSESJI

NAZWA INWESTYCJI:

Budowa wodociągu Aleja IV i V Izabelin wraz z przyłączami
do granicy działki

LOKALIZACJA INWESTYCJI:

246/2, 213, 211, 209, 207, 205, 203, 201, 199, 197, 195/1, 188, 185, 183,
181, 179, 177, 175, 173/1, 340, 342, 341, 337, 348, 347, obr. Izabelin,
m. Izabelin, pow. grójecki

NAZWA INWESTORA:

Urząd Gminy i Miasta Mogielnica
ul. Rynek 1
05-640 Mogielnica

PROJEKTANT:	mgr inż. Dorota Misiukanis	PODPIS:
SPRAWDZAJĄCY:	mgr inż. Dawid Hyc	PODPIS:
ZESPÓŁ PROJEKTOWY:	mgr inż. Sebastian Kawa mgr inż. Karolina Skubis	PODPIS:

TEMAT RYSUNKU:

Profil podłużny przyłączy wodociągowych

BRANŻA:	DATA:	SKALA:	NR RYSUNKU:
SANITARNA	05.2021	1:100/200	03